



MONTAGE SYNTHETISE DES
COMMENTAIRES DE CHARLES PUJOS
SUR LE BLOG CORSE SAUVAGE DE
DECEMBRE 2006 A DECEMBRE 2007



PRODUCTIONS CORSE SAUVAGE



SOMMAIRE (!!)

Sur la Corse :

- L'Escalade du monte Agutu, dans le Niolo
- Le tour de la haute vallée du Vaglie, à partir du hameau de Cavo (commune de Ghisoni)
- L'escalade conseillée du col de Taoria depuis la vallée du Fium'Orbo
- Le ravin de Laoscella en passant en RG
- Pour ce qui est du Saltare proprement dit, j'ai décrit voici quelques années dans une revue de montagne un accès par Asco, le col de Portellu et un retour par le capu Ucellu
- L'énigme de la Sposata
- Au-dessus de Guagno, sur le flanc Sud et Sud-Ouest de la Punta alle Porte, aux environs des bergeries de Bellè e Buone et Broncu
- Au-dessus de Bocognano, sur la flanc Sud de Migliarellu (hautes vallées de la Pruniccia et de la Cardiccia)
- Escalade de la cima di Vico ou de la punta Giaretto

- Chaos de Malpassu en montagne de Cagna (montée depuis Vignalella via la clairière d'Apaseo ; retour par le col de Funtanella)
- Rocher de l'Ours et du Poulpe (Campomoro)
- Bergeries de Pentica (Bocognano)
- Sposata (Liamone)
- Tana di l'Orsu (Filosorma) et roches gravées de la vallée (à Manso et au-dessus de Galéria)
- Arche de Padule et croix du bandit Cappa (Corte)
- Affleurements calcaires de Razzu Biancu et hêtres géants de Tatarellu (Venaco)
- Mains d'Or de Claudio Parmiggiani (VN du Monte d'Oro)
- Monte Genova et dolmens de Casta (Agriates)
- Grotta Scritta (Olmata du Cap Corse)
- Sommet de la Cimatella et ravin de Botaro
- Passerelles en tous genres : celles de Guitera (sur le Taravo), de Catastaghju (sur l'Abatesco) - Réfection du pont génois du Bucatoggio (Murianincu)
- Les deux ponts de Feliceto
- Le sommet du San Parteo
- Le pont génois d'Aliso à Zalana
- Les ponts génois de Barrettali
- Remontée de l'Arinella
- Cours amont de la Luvana
- Cascade de Strettu di Cheiacu
- Crêtes de Marignana
- La liaison Oriente-Renoso
- Bergeries de Pentica (Bocognano)
- Fontaines du Paradis (Venaco)
- Sites de gravures ou peintures rupestres (Cambia, Galéria, Olmeta-du-Cap Corse...)
- Venaco-veine calcaire de Razzu Biancu (gouffre, prendre une frontale !)-bergeries de Quarcetù, Uboli et Tatarella-Corte
- Corte-arche de Corte-Pinerole-col d'Ominanda-Corte
- Boucle des chapelles autour d'Onessa
- Bastia-Mandriale par les glaciers et crêtes du Cap Corse.
- Tour de la Lonca inférieure, en partant d'Ota (brèche des Casconi, Casa Infurcata, piste forestière, col de Verghiolu, Corgola, Larata, et descente sur Ota via le ravin de Vitrone)

- Sentier de la Bocca di Felce
- Vacca - col de Funtanella + variante de Bitalza
- Col de Tonnari depuis Vacca
- Vignalella - col de Funtanella (partiellement fait par moi-même en juillet 2007)
- Vignalella – Apaseo (fait par moi-même en juillet 2007)
- Les sites d'escalade de Francardo, Caporalino, Soveria, Pietralba et du défilé de la Strutta à Saint-Florent
- La liaison Arone – Orchino
- L'ascension du monte Ravu
- Torrent principal de la plage d'Arone
- Les ours en Corse
- Randos aquatiques (Fiumicelli, Vacca, Purcaraccia, Travo, Poggio et Vecchio)
- Ascensions de sommets divers : Punta di Camapana (de Canale du Verde), Punta Alta (depuis Novale), Punta di Montelatelli (depuis la MF de Marmano à Ghisoni) et... Punta a l'Orsu (depuis Corte par la variante du Mare a Mare)
- Tana di l'Orsu
- Tretorre depuis Salice
- Tentative à la Punta di a Sposata
- Les holorimes

Quelques digressions sur l'Espagne :

- PN d'Aigues Tortes, des picos de Europa et d'Ordesa, sierras de Guara, de Montsant, du Maestrazgo, de Cadi, d'Albarracin, de Gudar, tour de l'Aneto, rivages de Cadaquès, pays basque, Somiedo, Riglos, désert des Bardenas, Ports de Tortosa-Beceite, etc... Et sans doute Montserrat
- Sierra de Montsant, Siurana

Et voilà, comment avec 1 an de commentaires de Charles sur le Blog Corse sauvage, vous avez des idées pour 30 ans de galère en Corse sauvage !!

Le Blog Corse sauvage

20/11/2006 09:50 - FRED B - [modifier]

<http://philevr.club.fr/index.php?2006/10/29/2-le-blog-corse-sauvage#c35>

Salut, pour aller au sommet de la Sposata, de mémoire le tracé est un bon vieux chemin proche de la sente certainement utilisé par les bergers et chasseur du coin.

Il faut se diriger au mieux au pied d'une face haut d'env 30 à 40m de la partir à G en direction d'un arbre au pied d'un fissure, pour prendre pied dans la fissure monter dans l'arbre et par un écart prendre pieds dans une large fissure, de là monter sur la tête en remontant une dalle. Pas de 4 Max, corde bien utile.

Email : bruschet@sicabsarl.com

Le point sur les parcours du Filosorma

07/12/2006 19:04 - Charles - [modifier]

<http://philevr.club.fr/index.php?2006/11/29/17-le-point-sur-les-parcours-du-filosorma#c74>

Salut à tous,

Un commentaire sur deux balades exceptionnelles de la Corse sauvage qui me tenaient à cœur et que j'ai effectuées, compte tenu du temps clément de cette arrière-saison, le WE dernier et que je vous recommande tout particulièrement :

* l'escalade du monte Agutu, dans le Niolo, sommet qui accueille une splendide forêt de genévrier thurifères (certains arbres dépassent 10 m de haut), la plus vaste de loin en Corse (on trouve quelques-uns de ces genévriers dans le vallon de Pinara - Asco - et dans la vallée de la Melaja - Giussani -) ; on peut escalader le sommet de l'Agutu par quatre itinéraires : deux en remontant des ravins affluents de la Scala di Santa Regina (la Petro Laccia et un autre, non nommé sur IGN), deux en remontant le vallon de Pruniciolo, à partir de la passerelle située 1 km en aval de la petite retenue de Corscia (une première trace cairnée passe par les bergeries de Ciaretta, une autre par le bel abri-sous-roche, indiqué comme grotte sur IGN, de Cimone

* le tour de la haute vallée du Vaglie, à partir du hameau de Cavo (commune de Ghisoni), tour qui escalade au passage les sommets de la punta di Campiglione, la punta Broncu, le Christe et le Kyrie Eleison. Vieux sentier forestier à l'aller (non indiqué sur IGN, il faut tourner à D au niveau du col-clairière, indiqué sur certains topos d'ascension de l'Eleison), avec des restes d'exploitation par câble en fond de vallée. Un grand moment de montagne, là encore, où on ne risque pas (ni maintenant, ni jamais) de croiser les foudres ; à noter que la liaison entre Christe et Kyrie Eleison s'effectue sur la gauche de l'arête qui les relie (pas de cairns, pas de traces ; sans doute cela passe-t-il aussi de l'autre côté qui a l'inconvénient, en cette saison, d'être entièrement à l'ombre (versant Nord)

* Je signale aussi dans ce secteur l'escalade conseillée du col de Taoria, desservi depuis la vallée du Fium'Orbo par trois sentiers (dont deux indiqués sur IGN ; dont l'un, au départ du col de Verde se confond brièvement avec le GR 20) ; superbes roches, superbes crêtes là encore mais le secteur est un peu moins sauvage, étant desservi sur l'autre versant par un réseau de pistes forestières en provenance de Poggio-di-Nazza.

* Enfin, concernant les balades dans le Filosorma, à noter que l'on peut remonter le ravin de Laoscella en passant en RG (c'est l'option que j'ai choisie, la seule non suicidaire à la descente, lors d'une visite dans le coin il y a quelques années) ; pour ce qui est du Saltare proprement dit, j'ai décrit voici quelques années dans une revue de montagne un accès par Asco, le col de Portellu et un retour par le



capu Ucellu : je dois pouvoir retrouver cela dans mes archives et l'adresser aux personnes intéressés, avides de marcher 12 heures en terrain hostile !!!

* Je n'ai pas résolu pour cette fois l'énigme de la Sposata (je n'étais pas tout à fait dans le bon coin) mais ce sera chose faire pour mon prochain voyage, en février ou mars...

Amitiés

Complément sur les parcours du Filosorma

09/12/2006 20:04 - Charles - [modifier]

<http://philevr.club.fr/index.php?2006/12/08/19-complement-sur-les-parcours-du-filosorma#c82>

Salut,

Sympa d'avoir des nouvelles d'Eckard, tout aussi passionné par la Corse que moi et par le Haut Filosorma que Philippe ! Qu'il me contacte à mon adresse mail sur yahoo (charlespujos@yahoo.fr) pour me faire part de ses dernières envies ou réalisations en Corse.

Dans le genre "Corse sélective", je suis allé me balader à deux reprises et faire des premiers repérages dans chacun des deux secteurs suivants :

* au-dessus de Guagno, sur le flanc Sud et Sud-Ouest de la Punta alle Porte (j'ai tourné aux environs des bergeries de Belle e Buone et Broncu)

* au-dessus de Bocognano, sur le flanc Sud de Migliarello (hautes vallées de la Pruniccia et de la Cardiccia).

Quelqu'un pourrait-il me dire si tous les vallons en question ont une sortie par le haut (je voudrais notamment faire, à la fin du printemps, l'ascension de la punta Giaretto, côté Cruzini et côté Gravona), en se faufilant entre les barres rocheuses de ces deux pans de montagne particulièrement spectaculaires (qui n'ont pas grand chose à envier à Bavella ou au Filosorma).

A bientôt.



09/12/2006 23:12 - PhE - [modifier]

<http://philevr.club.fr/index.php?2006/12/08/19-complement-sur-les-parcours-du-filosorma#c83>

Salut Charles,

J'avais déjà donné à Eckard ton autre adresse e-mail et il était très content d'avoir de tes nouvelles car il te pensait perdu en Espagne !

Je rêve de ce versant Sud de la Punta Alle Porta depuis que je l'ai côtoyé de près cet été : cf. mes photos en Vallée de Manganellu





En ce qui concerne le Migliarellu, après avoir fait la face Sud normale avec un copain en 1988 (itinéraire G1 Fabrikant 1982 ou 194 Fabrikant 1993), j'ai fait en solo en 2001 la face Sud directe (PD - itinéraire G2 Fabrikant 1982 ou 195 Fabrikant 1993). Description en "Corse sauvage" Ravinisme Couloirs du Migliarellu et je peux t'envoyer la description de Fabrikant si nécessaire. Dans mes souvenirs, on remonte une série de couloirs pas très difficiles, mais assez paumatoires...

10/12/2006 19:16 - charles - [modifier]

<http://philevr.club.fr/index.php?2006/12/08/19-complement-sur-les-parcours-du-filosorma#c84>

Bonsoir,

Je suis déjà monté au Migliarellu par le glacier de Busso et depuis Pastricciola ; je voudrais par contre escalader la cima di Vico ou la punta Giaretto par un vallon plus à l'ouest que la vallée de la Richiusa. Gauthier, dans un de ses ouvrages, indique comment monter à la fontaine de Vico ou encore aux anciennes bergeries de Pentica (repère de bandits célèbres) ; mais il ne dit rien sur la partie haute... Côté Sposata, j'ai lu le commentaire elliptique qui ne renseigne guère sur le sentier d'approche. De mon côté, j'y retournerai la prochaine fois par le haut, en venant de la MF de Libio-Tretorre. Au moins, j'éviterai les galères dans les bruyères. Mais il y a peut-être plus malin, à partir des plus hautes maisons de Muna ?

24/12/2006 14:53 - Charles - [modifier]

<http://philevr.club.fr/index.php?2006/12/08/19-complement-sur-les-parcours-du-filosorma#c102>

Bonjour et bonnes fêtes à tous,

Il faudra que je recherche et retrouve mes photos de Belle e Buone, malheureusement sous forme argentique (ma conversion au numérique tarde...). J'ai aussi des images de la bergerie de Bronco, située plus à l'Ouest et dans un secteur encore plus sauvage ! Pour y aller, partir de Guagno et descendre (après la visite d'un ancien cimetière champêtre plutôt saisissant...) vers la passerelle (passablement défraîchie) de Balatroni (à noter un beau parcours de rando aquatique, dans le torrent du Fiume Grosso, enjambé par 4 passerelles qui permettent de fractionner cette découverte...). Sur l'autre rive, la trace devient ténue et j'ai fini par la perdre à l'aplomb du ruisseau de Bronco, torrent que j'ai fini par rejoindre (en hors piste, mais sans poudreuse !) et à remonter péniblement jusqu'à la bergerie. Au retour, j'ai cru malin de filer vers l'ouest, vers le sud de la crête du Capizzolu : inutile d'essayer, cela m'a valu une section de jungle impenétrable et plutôt redoutable...

Je serais intéressé par un retour dans ce coin (le massif qui le domine est hautement spectaculaire) et suis à la recherche d'une "voie normale" (si elle existe encore) moins pénible...

@ + Charles

24/12/2006 15:05 - charles - [modifier]

<http://philevr.club.fr/index.php?2006/12/08/19-complement-sur-les-parcours-du-filosorma#c103>

Rebonjour à tous,

Puisque l'on en est à parler de vacances et randos en Corse, je suis à la recherche d'éventuels compagnons de rando pour prospecter, au mois de mars, certains secteurs de Corse qui m'intéressent dans le cadre d'un bouquin en cours sur la Corse insolite (avec des lieux décrits sous forme de rando et d'autres simplement cités).

En une dizaine de jours, je compte faire un tour de Corse qui inclura divers sites que je voudrais repérer ou revoir (pour y refaire des photos et préciser de vieux souvenirs) :

- * Chaos de Malpassu en montagne de Cagna (montée depuis Vignalella via la clairière d'Apaseo ; retour par le col de Funtanella)
- * Rocher de l'Ours et du Poulpe (Campomoro)
- * Bergeries de Pentic (Bocognano)
- * Sposata (Liamone)
- * Tanna di l'Orsu (Filosorma) et roches gravées de la vallée (à Manso et au-dessus de Galéria)
- * Arche de Padule et croix du bandit Cappa (Corte)
- * Affleurements calcaires de Razzu Biancu et hêtres géants de Tatarellu (Venaco)
- * Mains d'Or de Claudio Parmiggiani (VN du Monte d'Oro)
- * Monte Genova et dolmens de Casta (Agriates)
- * Grotta Scritta (Olmata du Cap Corse)



Si l'un (ou l'une) d'entre vous est intéressé, par ce programme délibérément dédié à des coins assez peu courus...

@ + ; Charles



27/12/2006 12:12 - PhE - [modifier]


<http://philevr.club.fr/index.php?2006/12/08/19-complement-sur-les-parcours-du-filosorma#c106>

Et bien, il y a eu des commentaires pendant ce Noël !

Dans l'ordre :

- pour Charles concernant Balatroni et Broncu : parler de trace "ténue" après la passerelle de Balatroni doit être un euphémisme, puisque l'été dernier il m'a fallu toute mon attention pour découvrir le départ

du "sentier"  vers la passerelle de Balatroni en partant de Guagnu sur le chemin des bergeries de Bassitone et de Manganellu. Quant aux passerelles, il reste à vérifier qu'elles existent toutes encore : pour ma part, je n'ai pas trouvé celle de Trayette, mais uniquement Spelonche... 

- pour Charles concernant séjour en mars : cela m'aurait bien intéressé si je n'étais déjà pris par du ski hors-piste en Vanoise à cette époque  !

Bravo pour ton prochain bouquin, il va être centré sur des coins originaux (je n'en connais que 4, et encore - Cf. Spusata, sur les 10 !). 

- Georges et Sophie : bienvenus sur le Blog Corse sauvage et bienvenus aussi pour cette possibilité de



trek Filosormes que proposé par François !



La 1ère quinzaine de juillet semble effectivement rassembler le maximum de suffrages : on peut donc essayer de partir là-dessus...

01/01/2007 22:08 - Charles - [modifier]

<http://philevr.club.fr/index.php?2006/12/08/19-complement-sur-les-parcours-du-filosorma#c110>

Bonsoir à tous et bonne année,

Effectivement le sentier de Balatroni s'égare sous les châtaigniers, mais bon, on arrive à le retrouver (plus facile au retour). De Trayete, il ne restait lors de mon très ancien passage que des vestiges et l'ancienne sente d'accès. Quant à la passerelle qu'emprunte le sentier balisé entre Guagno et Orto, elle était en piteux état voici 4 ou 5 ans.

A cette même date, j'avais découvert par hasard et en direct (avec mon copain Jean-Marc, que connaît Eckard et qui est l'un des deux derniers à accepter encore mes galères corses !) une passerelle (figurant sur IGN vers 550 m) en cours de rénovation et de remplacement, sur le chemin des sources du Liamone (le sentier s'interrompait de mémoire vers 700 m, et nous avons ensuite remonté le ravin amont, extrêmement sauvage, jusqu'au sommet de la Cimatella avant de boucler par le lac de Creno et Soccia...

Je compte revenir un jour dans le secteur pour parcourir le ravin parallèle de Botaro, qui doit être plus fréquenté (ce qui justifierait la présence de cette nouvelle et miraculeuse passerelle !). Si quelqu'un a des tuyaux... Merci d'avance

Amitiés, Charles

PS : pour ce qui est des passerelles rénovées, j'en ai découvert cet été de toutes neuves, l'une à Guitera (sur le Taravo), l'autre à Catastaghju (sur l'Abatesco). A noter enfin la réfection du pont génois du Bucatoggio (Murianincu) à laquelle j'ai assisté (également par hasard) à la fin du mois de novembre dernier.



02/01/2007 13:49 - charles - [modifier]

<http://philevr.club.fr/index.php?2006/12/08/19-complement-sur-les-parcours-du-filosorma#c111>

Bonjour,

J'ai entrepris, depuis quelques années déjà, de dénombrer et photographier l'ensemble des ponts "génois" de la Corse, en mettant dans le même paquet tout un ensemble d'ouvrages (tous en pierres), datant d'époques variées et aux usages divers (j'ai également quelques aqueducs en stock...). Je suis au bout (ou presque) de ce premier travail (2006 est la seule année où je n'ai rien trouvé de neuf à me mettre sous la dent !).

Dans certaines régions, mon inventaire est vraisemblablement complet mais mériterait d'être enrichi par des éléments de connaissance (époques de construction, histoires diverses...) qui sont difficiles ou impossibles à trouver.

Je serais intéressé par des infos sur les vallées du Stabiaccio, de l'Ortolo, et du Liamone ainsi que la région d'Ajaccio (où l'on m'a dit qu'existaient de vieux ponts, que je n'ai pu cependant trouver jusqu'à présent - sauf pour certains connus, tels que Zipitoli à Bastelica par ex) et par tout renseignement sur les autres ponts de Corse (pour mémoire, j'en suis à plus de 80 comptés et repérés sur le terrain (des + petits aux + gros), dont près d'une vingtaine dans le seul Cap Corse ; je peux confier ces infos à qui est intéressé par le sujet...). Philippe ne pourrait-il pas rajouter une rubrique dans son blog sur le sujet ?

@ + Charles

Introduction aux Ponts de Corse

14/01/2007 22:21 - charles - [modifier]

<http://philevr.club.fr/index.php?2007/01/08/21-introduction-aux-ponts-de-corse#c113>

J'ai retrouvé dans mes archives une description de deux vieux ponts de Balagne, situés à Feliceto (pour ceux que cela intéresse) :

Il est des lieux secrets que l'on découvre presque par hasard et que l'on finit par visiter un jour, parce que l'on a su se tromper de chemin ou bien encore changer son programme pour une raison inattendue. Du village de Feliceto, on est tenté d'escalader les rampes qui montent visiter les ruines d'une habitations troglodyte, localement appelée « la maison du bandit » et qui se cache au niveau des escarpement de Falconajo, exactement au sud du village. Un programme tentant mais que la pluie et un sentier passablement embroussaillé peuvent contrarier... Dans ce cas, on apprécie volontiers un objectif secondaire, beaucoup plus court et facile d'accès. Il faut pour cela se rendre par une petite route jusqu'à la chapelle Saint-Roch (ou San Rocco). Protecteur des troupeaux, celui-ci parraine également les chevaux et leurs cavaliers, qui se rassemblent ici le 16 août pour une bénédiction solennelle... Autrefois, c'était du reste à cheval que l'on se rendait en pèlerinage au San Parteo (1 680 m), ce sommet qui domine Feliceto et, plus largement, toute la vallée du Regino. On raconte que c'est du haut de cette pyramide qu'au 5ème siècle, saint Parthée bénit toute la Balagne, provoquant ainsi bien des années de récoltes heureuses... Si la longue voie d'accès au San Parteo a succombé aux dégâts d'éboulements prétendument provoqués par un tremblement de terre, les deux sentiers qui filent sous la chapelle Saint-Roch sont pour leur part bien conservés. L'un et l'autre conduisent à deux vieux ponts de pierres, à l'architecture charmante, surtout pour celui situé le plus à l'aval, dans cette campagne balanine désormais dévorée par le maquis, mais où subsistent encore quelques vieux oliviers rappelant la vie agricole et rurale d'il n'y pas si longtemps...

Pour effectuer cette visite, prendre la route qui plonge dans la pente, à gauche de l'église de Feliceto, et gagner ainsi la chapelle San Rocco. Le premier pont est situé juste en contrebas. La découverte du second nécessite de suivre un sentier en rive gauche du torrent. Celui-ci rejoint quelques maisonnettes, à l'aval desquelles se dresse le pont.

Pratique

Accès : Feliceto se situe à une vingtaine de kilomètres au sud de L'Ile Rousse.

Dénivelé : environ 150 m.

Carte : IGN TOP 25 L'Ile Rousse

Précaution : parcours très facile.

Durée : un petite heure aller et retour.

À savoir : pour escalader le San Parteo, la voie normale la plus évidente part sur l'autre versant, du côté du village de Pioggiola. Feliceto compte sinon plusieurs ressources touristiques : l'hôtel Mare e Monti (tél. 04 95 63 02 00) par exemple, et, plus inédit encore, l'atelier d'un souffleur de verre.

18/01/2007 18:57 - Charles - [modifier]

<http://philevr.club.fr/index.php?2007/01/08/21-introduction-aux-ponts-de-corse#c116>

Ci-dessous, la description du pont de Zalana (village de Ludovic Giuly, international de foot bien connu, qui joue avec Ronaldinho au FC Barcelone), évoqué sur ce blog par un autre internaute (description qui mentionne d'autres ponts en Castagniccia)...

LE PONT GENOIS D'ALISO

Prenez une carte et observez la Bravone : très vite, vous percevrez l'énigme de ce fleuve qui prend sa source dans une montagne oubliée puis qui s'engage dans un long parcours de gorges, où aucune autre

voie que celle de l'eau ne paraît s'aventurer. Une kyrielle de villages, presque fantômes, surveille de loin ce cours confidentiel. En y regardant de plus près, on note tout de même un chemin, un unique chemin, qui passe d'une rive à l'autre ; c'était jadis la voie principale de communication entre les deux rives de la vallée. Ce rôle stratégique - disparu au lendemain de la seconde guerre mondiale -, reste commémoré par la présence de ce vieux pont d'Aliso, dernier combattant de la mémoire du fleuve et de son pays déserté...

Départ : village de Zalana (666 m).

Accès : Zalana se situe à 28 km au nord-ouest d'Aléria, via la D 16 (route de Tallone) ; traverser le village (route D 216) jusqu'au carrefour en T du hameau de l'Ajale.

Difficulté : balade facile sur un large chemin.

Horaire : 2 h aller et retour.

Dénivelée : 260 m (pont à 410 m).

Carte : IGN TOP 25 Cervione 4351 OT (pli C6).

DESCRIPTION

Au carrefour en T, prendre la branche de gauche sur quelques mètres et prendre sur la droite le chemin qui longe une clôture grillagée entourant une châtaigneraie (barrière à refermer). Le sentier ne tarde pas à descendre (tirer plutôt à droite en cas d'hésitation ; balisage succinct) et traverse le ruisseau de Roticelle dont il va longer la rive gauche. Les hésitations du départ s'estompent : le chemin s'élargit et son pavage démontre ici ou là son importance et sa fréquentation passées (un habitant du village me confiait qu'il avait connu dans sa lointaine jeunesse les corvées collectives - alors appelées "prestations" -, destinées à entretenir cette voirie, si essentielle alors pour la vie économique et sociale).

On atteint ainsi la rivière et l'on surprend, aux côtés du pont, d'autres témoignages du passé rural de la vallée : en rive droite, un ancien moulin (ainsi que les restes de son canal d'amenée d'eau) et sur l'autre bergé, une maison où étaient conditionnée la bruyère, dont la vallée voisine de l'Orezza se servait autrefois pour la fabrication artisanale de pipes.

INFO

- Bar "Chez Vincent" (petite restauration également) à Zalana ; tél. 04 95 39 60 24.

- Gîte d'étape à Pianello, à 10 km de Zalana ; tél. 04 95 39 60 74.

- Il est possible de descendre au pont d'Aliso grâce à un chemin en rive gauche : le sentier débute dans ce cas à la croix de Cicinelli (à un bon kilomètre au sud-ouest du village de Matra via la D 16, cet imposant oratoire - qui recommande aux marcheurs inquiets de se recueillir, avant de s'engager dans la descente -, est évident à repérer), puis vient divaguer entre des châtaigniers où il tend à s'égarer quelque peu (son état de conservation est donc nettement moins bon que côté Zalana).

- Ceux qui ont apprécié cette promenade "intime" se régaleront à découvrir d'autres vieux ponts de Castagniccia, faciles à repérer avec l'aide d'une carte et tous accessibles en quelques minutes ou quarts d'heure de marche : sur le cours principal ou sur l'un des affluents de la Casaluna (ponts sous Carticasi, Erone et Gavignano), du Fium'Alto (sous Pie d'Orezza et La Porta), du Bucatoggio (sous San Nicolao), de l'Alesani (sous Pietricaggio et Ortale)...

22/01/2007 23:22 - charles - [modifier]

<http://philevr.club.fr/index.php?2007/01/08/21-introduction-aux-ponts-de-corse#c118>

Encore deux petits ponts pour prendre l'air en passant, cette fois-ci dans le Cap Corse. Je cherche sinon des renseignements sur le pont dit des Moines de Pero-Casevecchie (Nord de la plaine orientale) ; s'agit-il d'un vrai pont ou simplement d'un aqueduc (que j'ai trouvé par hasard et que j'avais pris en photo il y a quelques années ; autrement dit, y a-t-il un ou deux ouvrages...) ? @ + a tutti ; Charles.

LES PONTS GENOIS DE BARRETTALI

Les hameaux de Barrettali ont l'air, la plupart du temps, passablement délaissé, du moins en dehors de la saison touristique. La présence humaine dans les parages fut autrefois plus importante et remonte à des temps anciens, comme l'attestent les restes de menhirs préhistoriques, découverts au col de Pinzu

a Verghine, cette dépression qui assure une communication naturelle avec l'autre versant du Cap Corse et le village de Luri.

Si le visiteur de la commune est surtout frappé par les proportions massives d'un drôle de monument, le tombeau familial d'une riche famille d'industriels, les Altieri, au hameau de Minerviu - un véritable mausolée surnommé localement, par dévotion ou par ironie, « le Panthéon » ! - il s'intéresse plus rarement aux vieux ponts qui enjambent les deux principaux bras du « fleuve » qui coule jusqu'à la marine de Giottani. La taille de ces édifices est modeste, mais elle surprend néanmoins dans un coin de Corse étroit et donc sans grand bassin versant, où l'on imaginerait plus volontiers franchir à pied sec et sans la nécessité de quelque ouvrage d'art n'importe quel ravin...

Leur découverte débute au hameau de l'Annonciada, situé en contrebas de Conchigliu, la principale localité de la commune (un beau et raide sentier relie d'ailleurs ces deux hameaux, et peut constituer une variante commode de départ pour qui n'oserait pas risquer son véhicule sur l'impasse sinueuse qui dessert l'Annonciada). Un rond-point, au centre duquel se dresse un olivier, marque le point de départ d'une sorte d'allée funéraire qui prolonge la route. Au bout de celle-ci, un sentier prend le relais. Attention, à un carrefour discret, à ne pas suivre la branche de droite qui descend jusqu'à la marine. Suivre plutôt la sente qui part en direction du Sud et atteint rapidement le ruisseau et son beau pont. De retour au rond-point de l'olivier, repartir par la route et prendre ensuite sur la gauche, au niveau d'une bouche à incendie caractéristique, un vague chemin qui mène en quelques instants au second pont, enfoui sous une végétation exubérante.

Pratique

Accès : sur la route (la D 80) parcourant la côte occidentale du Cap Corse, entre Centuri et Nonza, prendre la direction de Conchigliu (carrefour non loin de la marine de Giottani et bifurquer à droite pour gagner l'Annonciada.

Dénivelé : environ 100 m.

Carte : IGN TOP 25 Cap Corse.

Précaution : parcours très facile.

Durée : 1 h.

À savoir : hôtel-restaurant Marinella à Giottani, tél. 04 95 37 12 15.



Divagations au Capu a u Monte

18/02/2007 19:46 - charles - [modifier]

<http://philevr.club.fr/index.php?2007/02/09/23-divagations-au-capu-a-u-monte#c142>

Bonsoir,

Je suis rentré hier d'un petit trek espagnol (faute de neige pour skier dans les Pyrénées), en sierra de Montsant (où l'on peut faire 5 à 7 jours de rando très agréable, en traversée ou en boucle avec des ermitages rupestres, des passages câblés, des villages sympas, des falaises de toute beauté - dont Siurana, temple espagnol de l'escalade de haut niveau : sa voie la + célèbre, la "Rambla", est cotée 9a+, rien que ça ; on a mal aux bras - et au cou - rien qu'en regardant l'ampleur du surplomb !). Et personne en cette saison (les espagnols ne connaissent pas les vacances de février, ni celles de Pâques du reste, à l'exception de la seule Semaine Sainte).

J'ai du mal à me connecter au blog (j'ai pas encore compris pourquoi, peut-être cela touche-t-il d'autres personnes ?) ; pour ce qui est des commentaires relatifs au capu a u Monte, j'ai éprouvé les mêmes difficultés, voici quelques années à retrouver ce sentier (mais j'ai été beaucoup moins persévérant que Philippe) ; du coup, on était allé faire l'intégrale du ravin voisin, plus à l'W (cascade de Strettu di Cheiacu), en suivant le ruisseau (apparemment une première !)...

Dans ce secteur, le mieux est à mon avis de venir par les crêtes depuis Marignana (chapelle pré-romane de Casca Degna et rampes étonnantes du sentier de Femina Morta, au passage), mais je ne sais pas si, à partir de là, il est facile ou non de gravir le capu a u Monte...

L'an passé, de passage à Ota au mois de mars, on devait faire une seconde tentative dans le coin, qui a été découragée par une tornade nocturne (le matin de notre balade, on voyait couler une haute cascade sous le sommet, qui n'est active, d'après le patron du gîte d'Ota, qu'une fois par an seulement...).

Le capu a u Monte me paraît en tout cas relever de ces innombrables sommets corses, d'altitude modeste (la Sposata, le monte Saltare, capu a Medra, que j'ai tenté de gravir l'été dernier, sans succès, au départ de la MF de Pirio - le sentier se perd au-dessus de la clairière d'Eltru -...), mais à peu près invincibles sauf à apprécier les bonnes galères à travers le maquis !

19/02/2007 12:50 - PhE - [modifier]

<http://philevr.club.fr/index.php?2007/02/09/23-divagations-au-capu-a-u-monte#c146>

Côté régions espagnoles, mes connaissances sont assez minces, puisque datant d'une expédition d'escalade au début des années 80 : je ne connais donc Siurana que de réputation, puisque c'est une site ouvert plus récemment et La Rambla n'a aucun secret pour moi (en photo !). A l'époque, je n'avais fréquenté que le massif de Montserrat et son extraordinaire poudingue pour la grimpe, ainsi que le non moins extraordinaire site des Riglos et son escalade kamikaze (à l'époque)



19/02/2007 15:36 - charles - [modifier]

<http://philevr.club.fr/index.php?2007/02/09/23-divagations-au-capu-a-u-monte#c147>

Si tu veux faire des infidélités à la Corse et faire un tour en Espagne, je connais pas mal de bons coins où aller ; je prépare du reste le tome 2 de mes guides de trekkings : après la Corse (parution mai prochain), je réaliserai l'Espagne du Nord (parution mai 2009) sous forme de traversées (d'une petite semaine) ou de boucles (de 3 à 4 jours) dans différentes régions tout simplement magnifiques : PN d'Aigues Tortes, des picos de Europa et d'Ordesa, sierras de Guara, de Montsant, du Maestrazgo, de Cadi, d'Albarracin, de Gudar, tour de l'Aneto, rivages de Cadaquès, pays basque, Somiedo, Riglos, désert des Bardenas, Ports de Tortosa-Beceite, etc... Et sans doute Montserrat sous forme d'un court séjour à définir...

Trek autour de Chisa

29/01/2007 18:35 - charles - [modifier]

<http://philevr.club.fr/index.php?2007/01/22/22-trek-chisa#c120>

J'ai pris connaissance, avec un grand intérêt, de ce trek de l'ami François, qui coïncide en partie avec l'un de ceux que j'ai pratiqués au mois de juin dernier.
De Zicavo (que j'avais atteint en partant de Bocognano, puis via Bastelica, le refuge de Vizziluga et Tasso) je suis monté pour ma part au col de l'Agnone (très vieux sentier, très belles vasques du Partuso) puis ai rejoint le plateau de Broncu (en ligne droite ou presque !) dans la descente duquel je me suis perdu (j'ai suivi une trace parasite de cairns, rejoignant la Luvana trop haut) et ai gaspillé près de 3 h de temps, de sorte que j'ai atteint Chisa vers 18 h et Catastaghju vers 21 h, juste avant le début du match de foot France-Espagne ! Fin du raid rejoignant ensuite le refuge de Prati, le Christe Eleison, Ghisoni, les bergeries de Cardo et le col de Vizzavona où j'ai repris le train
Je confirme le caractère très sauvage de ce parcours (d'autant que je l'ai pratiqué seul) sans âme qui vive de part et d'autre de Chisa. Le sentier de Juva est assez sale côté Chisa (mais reste praticable) mais propre côté Catastaghju (je me suis juré y revenir à VTT, car une piste forestière atteint désormais pratiquement le col... La Luvana est une rivière fabuleuse, tout comme l'Arinella, mais son parcours aquatique est interdit (panneau dissuasif au pont de Bura), semble-t-il par les propriétaires, lassés de voir les hommes grenouilles empêter sur leur terrain !
A + ; Charles

29/01/2007 20:39 - PhE - [modifier]

<http://philevr.club.fr/index.php?2007/01/22/22-trek-chisa#c121>

En ce qui me concerne, je ne connais pas bien les crêtes d'Usciolu que je n'ai pas pratiquées, mais très bien les sentiers de la Luvana et de l'Arinella pour cause de pratique de ces canyons avant l'interdiction par l'arrêté municipal de Chisa :

- Le sentier de la Luvana est toujours praticable, même s'il commence à se "salir", alors que celui de l'Arinella est difficile à parcourir jusque sous le versant de Monachinu, devient erratique et pénible jusqu'à peu avant le ruisseau de Castellettu : je n'ai pu atteindre le ruisseau lui-même ensuite (sentier

complètement remaquisé et impossible à suivre malgré les restes de balises !)

- L'interdiction des canyons du Lama, de la Luvana et de l'Arinella est une de ces décisions locales incompréhensibles, mais dans tous les cas certainement pas liées à la fréquentation de ces canyons

quasiment nulle entre 1992 et 1997 (date où je les fréquentais)

- L'Arinella est alimentée en amont par les ruisseaux de l'Agnone et du Lattone d'un côté et celui du Monte Tignosu de l'autre : or ces canyons ne sont pas interdits parce que non situés sur la commune de Chisa (?) alors qu'ils alimentent tous le Travu et que je ne vois pas en quoi leurs parcours seraient moins nuisibles que ceux de la Luvana/Arinella

- Le Tignosu est un des plus beaux et le plus difficile canyon de Corse et les canyoneurs pour le pratiquer doivent y accéder par le Coscione et remonter ensuite par Lattone et le sentier "très sale" au-dessus du Tignosu. Ils ne peuvent enchaîner l'Arinella pour cause de ce stupide arrêté pris sans explication et appliqué bestialement et aveuglément

- Les habitants de la commune de Chisa, pour des raisons que je ne connais pas, sont très chatouilleux sur la fréquentation touristique locale et on dénombre beaucoup d'accrochages entre ceux-ci et les randonneurs/canyoneurs/baigneurs locaux. Je ne sais ce qu'il en est avec les kayakistes au printemps ! Il est conseillé de se méfier, y compris sur des sentiers que l'on penserait anodins mais qui s'avèrent traverser des propriétés privées (problèmes remontés par Franck Jourdan, rédacteur du dernier topo

des canyons corses)

29/01/2007 23:15 - charles - [modifier]

<http://philevr.club.fr/index.php?2007/01/22/22-trek-chisa#c122>

Salut,

Je signale que lorsque je vivais en Corse, j'avais remonté le vallon de l'Arinella à deux reprises, la première fois pour finalement sortir en crête au Sud-Ouest du refuge d'Usciolu (et revenir par la grotte du bandit de Saparghjonu), la seconde pour un bivouac préalable à une pêche électrique, dans le cadre d'un projet communal de créer une microcentrale (j'instruisais à l'époque ce genre de dossier) !

Il s'avéra que la prise d'eau étant effectivement située sur la commune de Zicavo (pourtant fort éloignée et non concernée orographiquement) cela fit capoter le projet ! L'argument "protection" ne tient donc pas vraiment ; il y a un souci, peut-être, de protéger les ressources halieutiques de deux torrents comptant parmi les plus poissonneux de Corse et qui, à l'époque, n'avaient pas été bousillés à la dynamo, à la javel ou à la digitaline (il fut question un temps, du reste, de créer à Chisa un parcours de pêche à la mouche...).

Je signale qu'en me trompant dans la descente de Broncu, j'ai découvert le cours amont de la Luvana qui conserve sans doute pas mal de secrets (avis aux amateurs) ; j'en ai descendu, contraint et forcé, une partie (alternance de sections ouvertes et encaissées) mais sans pouvoir me jeter à l'eau à cause de mon sac et de mon matériel photo (et pourtant la tentation fut grande...). Avis aux amateurs (conseil donné d'autant plus volontiers que je n'imagine pas que ce genre de destination perdue au bout du monde puisse jamais attirer grand monde...).

@ + Charles

03/02/2007 21:37 - François - [modifier]

<http://philevr.club.fr/index.php?2007/01/22/22-trek-chisa#c128>

Heureux homme dont les activités professionnelles le faisaient remonter le cours de l'Arinella pour des projets de microcentrales corses... Il est vrai qu'à l'époque, j'avais hésité très fort entre le Génie Rural et le Génie Maritime; enfin les ports et la mer, ce n'est pas mal non plus!

La lecture de vos exploits à tous les deux montre que vous connaissez fort bien ce coin de Chisa et son réseau hydraulique; le coup de la prise d'eau refusée par la commune de Zicavo me laisse rêveur sur la capacité des villages corses à coopérer. J'espère, Charles, que ta sente cairnée depuis le col de Broncu ne t'a pas emmené trop en amont du départ du sentier vers Chisa; en tous cas je n'ai jamais lu de proposition de canyoning dans la haute Luvana, l'accès en est certainement trop difficile.

Mon fils a descendu il y a deux ans le Tignoso, et il a effectivement galéré pour revenir sur le plateau. Dommage quand même que le sentier Arinella-Agnone soit devenu impraticable: à vous lire, vous êtes finalement remontés assez haut, et le démaquisage de la partie encombrée n'est peut-être pas aussi onéreux qu'il y paraît: qui a le contact avec le Parc?

04/02/2007 18:59 - charles - [modifier]

<http://philevr.club.fr/index.php?2007/01/22/22-trek-chisa#c129>

A l'époque, le maire de Chisa travaillait au parc ; je ne sais pas si c'est encore le cas, mais j'ai bien senti qu'il y avait un fort consensus local pour ne pas rendre accessible la haute vallée de l'Arinella. La sente en rive gauche était alors "assez péniblement" praticable et plutôt décourageante à suivre (j'avais fini par remonter le long du cours d'eau puis à tirer droit pour rejoindre les crêtes d'Usciolu, afin de m'extraire de ce piège de broussailles) ; mais elle devait alors être parcourue de temps à autre par les chasseurs ou pêcheurs autorisés du coin (vêtus d'une ramure !) ... Il est un art en Corse qui est de maintenir en état de vagues et anciennes sentes, propres à satisfaire une demande locale spécialisée mais propre à décourager les attentes touristiques les + classiques. Après tout, ce n'est pas forcément une technique plus idiote qu'une autre...

L'hiver dernier, en montant au capu di u Locu depuis Muna (secteur de la Sposata) ou au capu Purcile (point culminant de Scandola) depuis Girolata, j'ai expérimenté une nouvelle fois ce genre de trace confidentielle pour happy - ou unhappy - few (je suppose qu'il en existe également une qui monte à la

Sposata, directement depuis Muna, d'après un gars du village qui n'a toutefois pas voulu nous en dire +...)

Le sentier de la haute Luvana suffit, de toutes façons, pour rejoindre le Coscione ; et il n'est probablement guère besoin d'un second accès, faute d'une dynamique touristique véritable dans cette vallée (la via ferrata et le gîte d'étape ne constituant encore que de modestes produits d'appel...).

05/02/2007 21:24 - charles - [modifier]

<http://philevr.club.fr/index.php?2007/01/22/22-trek-chisa#c132>

Bonsoir,

Je ne sais pas où François a vu "les nombreuses ascensions de randonneurs corses" ! Il me semble qu'en Corse, comme ailleurs, le mouvement associatif peine à exister et à peser dans le débat public ; compte tenu du kilométrage impressionnant de sentiers, cela ne suffit pas (heureusement, sans doute, qu'il y a encore des chasseurs pour faire, gratis, un boulot de semi-nettoyage)...

La dynamique communale ou inter-communale est également relative, s'agissant de communes rarement riches, qui n'ont que les moyens d'investir (80 % ou + de subvention) et pas ceux d'entretenir...

J'assiste au même problème en Espagne (je vous conseille au passage mon bouquin sur les plus + beaux sentiers des sierras et canyons d'Aragon !!!) : des milliers de chemins balisés, retournant l'un après l'autre à l'état de sente embroussaillée, et bien trop peu de pratiquants. Au-delà des discours lénifiants sur la rando, soi-disant première activité sportive en France (ou en Europe), il y a un nombre ridicule de gens qui la pratiquent réellement en itinérance et qui ont envie (par exemple) d'aller se perdre dans la campagne de Chisa ; il n'y en a que pour les sites qu'il faut avoir fait (Restonica, Bavella...) et encore dans les parties les plus proches du parking...



20/02/2007 23:52 - François - [modifier]

<http://philevr.club.fr/index.php?2007/01/22/22-trek-chisa#c152>

Bon, j'abandonne la philosophie et je reviens aux sentiers: comment as-tu fait, Charles, pour relier d'une part Bocognano à Bastelica, d'autre part Bastelica au refuge de Vizziluga : la piste qui prend au col de Ciano? Mais alors, ce dut être passablement longuet. J'avais hésité lors de mon GR 20 bis, à passer par là pour gagner Bastelica (nous marchions du sud vers le nord), mais ne voyant pas de cheminement évident, j'avais finalement opté pour le col d'Arusula. De Bastelica à Bocognano, comme nous étions pressés, j'avais honteusement triché en nous faisant déposer au col de Scaella et en descendant par la route...

21/02/2007 18:24 - charles - [modifier]

<http://philevr.club.fr/index.php?2007/01/22/22-trek-chisa#c153>

En réponse à François, pour aller de Bastelica à Tasso :

- * le + simple = le stop jusqu'au plateau d'Ese (la dernière fois, en juin, je me suis fait larguer 3 km avant et j'ai visé la MF de Punta Niella, après un plogeon au fond de la vallée
- * le plus court, faute de voiture = la piste du col de Ciano, le col d'Arusula, la punta Malvesa...
- * le + beau = les Pozzi (via Vitalaca ou Mezzaniva selon le temps et la forme disponibles), puis coucher à Foce d'Astra ou Vizziluga après un magnifique parcours de crête (Monte Giovanni, Cuperchiata...).

Ces options seront précisées dans mon guide des treks (à paraître en avril ou mai ; publicité désintéressée, puisque je compte bien l'offrir à François et à Philippe, compte tenu de leurs efforts méritoires au profit de la Corse et de la randonnée !!!)

@ + Charles

11/03/2007 21:14 - charles - [modifier]

<http://philevr.club.fr/index.php?2007/01/22/22-trek-chisa#c169>

Quiconque travaille dans le secteur public aujourd'hui réalise tous les jours qu'il sert un système d'une extrême complexité, donc d'une extrême inefficacité. Quelqu'un a-t-il entendu ce problème évoqué lors de la campagne électorale, entre bravitude et ministère de l'identité nationale ?

12/03/2007 22:46 - charles - [modifier]

<http://philevr.club.fr/index.php?2007/01/22/22-trek-chisa#c171>

Sarkozy avait proposé un référendum pour supprimer les 2 départements ; on sait ce qu'il en est advenu... Bastia et la Haute-Corse n'ont pas voulu devenir les vassaux d'Ajaccio et de la Corse du Sud. Sans doute aurait-il fallu imaginer une capitale tournante, pour rassurer les deux camps ! Comme pour Bruxelles et Strasbourg, toutes deux capitales de l'Europe !!!

Randonnée à la Punta di l'Oriente (Punta dell'Oriente)

03/04/2007 09:18 - charles - [modifier]

<http://philevr.club.fr/index.php?2007/03/25/29-randonnee-a-la-punta-di-l-orient-punta-dell-orient#c177>

Bonjour,

Il se trouve que j'ai fait deux fois la liaison Oriente-Renoso, dont une récemment (il y a deux ans, lors d'un GR 20 à deux, avec variantes quasi-systématiques).

La première fois, j'étais passé (avec me femme, qui est loin d'être une alpiniste chevronnées) sur le versant Fium'Orbo (qui ne posait pas de problème particulier, si ce n'est de trouver le couloir le plus facile de descente), avant de rattraper la ligne de crêtes au pied des Pinzi Corbini. La seconde fois, j'ai suivi les indications du Fabrikant pour me retrouver sur cette même brèche.

La suite n'est pas forcément évidente à suivre ; il s'agit d'escalader le sommet (qui n'est qu'un modeste tas de cailloux de granite qui se délitage et qui ressemble aux sommets suivants - Bacinello ou Renoso - très émoussés) par une série de vires et de couloirs où, la dernière fois, on s'est du reste planté d'itinéraire ; ce qui nous a obligés à quelques acrobaties peu difficiles mais déconseillées à des non-grimpeurs pour rattraper la VN. Mais celle-ci, un brin aérienne, n'a rien d'exceptionnel sinon (difficulté et exposition comparables à la Paglia Orba depuis le col des Maures).

Sinon, la première fois, j'avais laissé ma femme à Capannelle et il m'avait fallu rechercher en fin d'après-midi la voiture près du relais de Vizzavona ; j'ai inauguré un itinéraire hors piste suivant le GR jusqu'aux bergeries de Scarpacciedie, puis remontant le vallon jusqu'à la pointe NE ; de mémoire, rien de bien méchant si ce n'est quelques aulnes à traverser au plus facile. Une échappatoire donc possible si les escarpements des Pinzi devaient effrayer quelque participant...

Amitiés, Charles



30/04/2007 21:25 - charles - [modifier]

<http://philevr.club.fr/index.php?2007/03/25/29-randonnee-a-la-punta-di-l-uriente-punta-dell-oriente#c183>

Bonsoir,

Intéressantes les statistiques de ce site, comme celle qui déplore le nombre désespérément faible de contributeurs (dont je m'honore de faire partie !). Compte tenu de l'écho important du blog, je me permets de faire une petite annonce (en tout bien tout honneur !); je vais en Corse à l'Ascension, pour randonner autour du thème général de "l'insolite". Si quelqu'un est intéressé pour venir avec moi (surtout si c'est au départ de Toulouse, mon lieu d'élection habituel) ce sera avec grand plaisir.

En retour, je ferai part aux lecteurs de ce blog des coins découverts (j'ai un programme éclectique, abondant notamment certains lieux perdus déjà cités dans le blog; je ne ferai sans doute pas tout mais bon...).

A bientôt et amitiés à tous, Charles

02/05/2007 20:40 - charles - [modifier]

<http://philevr.club.fr/index.php?2007/03/25/29-randonnee-a-la-punta-di-l-uriente-punta-dell-oriente#c189>

Voici quelques sites insolites où je dois retourner faire des photos :

- * bergeries de Pencia (Bocognano)
- * affleurements calcaires de Razzu Biancu et fontaines du Paradis (Venaco)
- * Mains d'or (Vizzavona)
- * sites de gravures ou peintures rupestres (Cambia, Galéria, Olmeta-du-Cap Corse...)
- * arche de Corte

Plus quelques sites classiques, selon temps disponible : Sposata par exemple (approche commune via le sentier de la MF de Libio), clairière d'Ovace (en boucle depuis Vignalella).

22/05/2007 18:00 - charles - [modifier]

<http://philevr.club.fr/index.php?2007/03/25/29-randonnee-a-la-punta-di-l-uriente-punta-dell-oriente#c207>

Bonsoir,

J'ai du mal à imaginer que l'on ne puisse pas trouver le sentier de Bocca Paola. Il y a deux ans, il était en excellent état et il n'y a aucune raison que cela ait changé depuis (Bradani est un lieu de bivouac bien aménagé, manifestement fréquenté; le Negretto se pratique en "canyoning", etc...).

Le sentier part à droite, pratiquement (à quelques mètres ou dizaines de mètres près) au terminus de la piste que prolongent ensuite deux sentes filant dans le vallon du Negretto. En revanche, plus moyen de remonter le vallon du Negretto, alors qu'il y a 15 ans, j'avais intégralement parcouru (jusqu'à Bradani, déjà) la RD de ce somptueux vallon...

Sinon, je suis rentré ce matin de Corse, pour cinq jours, plutôt denses, de balades en tous genres :

- 1/ Venaco-veine calcaire de Razzu Biancu (gouffre, prendre une frontale !)-bergeries de Quarcetu, Uboli et Tatarella-Corte
- 2/ Corte-arche de Corte-Pinerole-col d'Ominanda-Corte
- 3/ Mains d'Oro depuis la gare de Vizzavona et pointe de Vico depuis Bocognano
- 4/ Boucle des chapelles autour d'Omessa
- 5/ Bastia-Mandriale par les glaciers et crêtes du Cap Corse.

Si vous êtes intéressé par plus de précisions sur l'un ou l'autre de ces itinéraires, je suis à votre disposition.

Amitiés, Charles

23/05/2007 18:17 - charles - [modifier]

<http://philevr.club.fr/index.php?2007/03/25/29-randonnee-a-la-punta-di-l-uriente-punta-dell-orient#c216>

Bonjour,

Pour ce qui concerne la boucle arche de Corte-col d'Ominanda, pas de problème sérieux d'orientation pour gagner les bergeries de Padule via l'arche (itinéraire désormais balisé) ; traverser ensuite au-dessus des bergeries sur les flancs du Pinerole pour rejoindre le voisinage d'une bergerie (non figurée sur IGN mais joliment restaurée). Peu avant, dévalent deux sentiers :

* l'un abondamment cairné (représenté en pointillés sur IGN) rejoint le col d'Ominanda (sentier sous lequel, dans la moitié basse, circule une canalisation d'eau ; à noter que d'Ominanda, on peut rejoindre par un sentier balisé en orange les villages de Soveria, Tralonca, Sainte-Lucie-di-Mercurio et le Bozio et la Castagniccia encore plus loin)

* l'autre (représenté sur la dernière sortie IGN Top 25 rejoint Corte (restes de balisage orange ; compter 7 h pour la boucle, qui se termine au niveau de la chapelle et du camping St-Panrace).

A noter enfin que la jonction Corte-Ominanda, signalée sur IGN, est la moins praticable de tous ces chemins (envahi par les ronces ou bien détruit, l'ancien chemin oblige à passer dans des chemins pastoraux ou agricoles sans charme particulier...).

@ +, Charles

Randonnées printanières en mai 2007 : 1) Région d'Ota/Porto

24/05/2007 10:56 - charles - [modifier]

<http://philevr.club.fr/index.php?2007/05/22/31-randonnees-printanieres-en-mai-2007-1-region-d-ota-porto#c221>

En mars 2006, j'ai fait avec un copain le tour de la Lonca inférieure, en partant d'Ota : puis brèche des Casconi, Casa Infurcata, piste forestière, col de Verghiolu, Corgola, Larata, et descente sur Ota via le ravin de Vitrone. Superbe boucle, sans problème sérieux d'orientation (sinon que l'on avait eu du mal à franchir la Lonca avant Casa Infurcata, celle-ci étant pratiquement en crue).

Vers Casa Infurcata, j'ai cherché (sans trop insister) le sentier de la bocca di Felce (j'y avait fait passer il y a quelques années la Corsicabike à VTT pour relier Serriera au Niolo via les pistes des FD de la Lonca, d'Aitone et de Valdu Niello) et celui des Casconi (on pensait au départ revenir par là, car j'avais trouvé ce secteur fort intéressant voici quelques années, avec ma femme cette fois). Dans les deux cas, je n'ai pas été ébahi par la netteté des traces, espérée compte tenu de mes expériences passées mais lointaines...

Randonnées printanières en mai 2007 : 2) Région de Cagne

27/05/2007 17:35 - charles - [modifier]

<http://philevr.club.fr/index.php?2007/05/25/33-randonnees-printanieres-en-mai-2007-2-region-de-cagne#c233>

Bonsoir,

Je ne suis pas sûr que du col de Funtanella, la descente sur Vacca (signalée par Philippe) soit réellement possible et facile sans détour (pour le compte assez facile, lui) par les bergeries de Bitalza (l'ancien sentier n'était plus praticable il y a quelques années ; en revanche, je suis monté au col de Tonnari depuis Vacca, via une sente qui arrive légèrement au-dessus du col, dans la direction de Naseo.

Pour ce qui est de la descente du col de Funtanella sur Vignalella, le chemin était encore assez praticable il y a quelques années, mais très paumatoire (tout comme celui qui monte directement de Vignalella à Apaseo et dont il faut bien prendre garde à ne pas perdre les cairns en route...)

28/05/2007 23:15 - charles - [modifier]

<http://philevr.club.fr/index.php?2007/05/25/33-randonnees-printanieres-en-mai-2007-2-region-de-cagne#c237>

Un petit commentaire :

J'ai oublié de réagir voici quelques jours à une info de Caro, relatant un gouffre corse profond de 126 m (de mémoire), dont elle avait récupéré certains clichés ; il s'agit sûrement du trou de Ghisoni, star à ce jour des cavités de l'île (c'est, semble-t-il, la cavité la plus profonde de Corse).

Il y a des clubs spéléo en Corse (notamment I Topi Pinnuti à Bastia) dont le blog fait régulièrement état des dernières explorations de cavités réalisées par les membres du club. C'est sur leur site que j'avais notamment trouvé il y a quelques mois des renseignements sur la veine calcaire de Razzu Bianu, site très curieux que j'ai visité il y a 8 jours à peine...

Il y a également plein d'autres explorations souterraines possibles en Corse, notamment dans le Nebbio et autour de la dépression centrale, zones entourées de cavités diverses (Oletta, Castiglione, Lano, Morosaglia...) et où affluent également de multiples falaises qui sont autant de sites d'escalade plus ou moins recommandables : Francardo, Caporalino, Soveria, Pietralba, défilé de la Strutta à Saint-Florent, etc, ...).



Randonnées printanières en mai 2007 : 3) Randonnées littorales Ouest Corse

31/05/2007 20:59 - charles - [modifier]

<http://philevr.club.fr/index.php?2007/05/31/34-randonnees-printanieres-en-mai-2007-3-randonnees-littorales-ouest-corse#c239>

Je signale à Philippe que bien avant Gauthier, j'avais décrit la liaison Arone-Orchinu, dans le guide IGN en un volume (page 131). A l'époque cela passait très bien (mais je n'ai plus jamais refait cette rando depuis, c'est-à-dire à peu près 15 ans)... Sinon, je viens de décrire pour Corse Mag (en kiosque depuis la semaine passée) l'ascension du monte Ravu, qui domine le secteur. Cette balade est évident depuis la route Piana-Cargèse ; j'essaierai volontiers un jour de la faire depuis Arone ou Orchinu (plus sportif, certes, mais il doit bien y avoir une trace de chèvre...).

Toujours dans ce même secteur, j'ai parcouru le torrent principal (il y a 10 ans...) qui alimente la plage d'Arone ; il y avait 2 ou 3 vasques et cascates sympas (de mémoire) comme tant de ruisseaux corses savent en fabriquer !

31/05/2007 23:13 - charles - [modifier]

<http://philevr.club.fr/index.php?2007/05/31/34-randonnees-printanieres-en-mai-2007-3-randonnees-littorales-ouest-corse#c242>

Rebonsoir,

Quand j'avais créé la collection des guides IGN et assuré la direction de collection des 6 premiers titres (ensuite IGN a arrêté la collection, qu'a reprise plus tard Libris, pour lequel je n'avais plus le temps que de travailler que comme simple auteur - à partir d'un concept "rénové", qui m'a fait réaliser ensuite les deux titres Nord et Sud Corse), j'avais comme intention de développer ce projet sur plein de destinations du monde entier (notamment des pays ou régions très adaptés aux loisirs de nature : îles de la Méditerranée, Espagne, Maroc, Italie, Grèce, Slovénie, USA...) et d'en faire une véritable collection de guides de voyage (et non pas un concept franco-français).

Mais IGN n'était pas très chaud (ils étaient critiqués par les éditeurs privés, qui jugeaient déloyale cette concurrence publique) pour s'engager plus à fond et cette aventure s'est un peu terminée dans le sable (et la collection s'est banalisée en se recentrant sur la rando - avec un peu de VTT pour faire bon poids -); en plus, IGN ne voulait pas payer de vrais auteurs pour partir de balader plusieurs semaines vers des destinations lointaines (dommage pour moi, j'aurais bien fait le Maroc ou l'Espagne aux frais de cette grande dame !).

A l'époque, s'agissant de la Corse, le projet était effectivement en avance sur les autres publications, et je suis assez content de l'avoir mené à bien (j'ai écrit au moins 95 % des textes et assuré plus de 80 % de l'illustration, les autres auteurs cités étant principalement mes compagnons de balade de l'époque !).

Le caractère elliptique des descriptions était volontaire de ma part (en dire assez - pour ceux qui ont le niveau -, mais sans en dire trop - pour dissuader les indésirables -).

J'ai repris d'ailleurs le même concept cette année dans mon guide sur les trekkings, qui se contente de dire le nécessaire et permettra à n'importe qui (sachant lire une carte) de traverser en itinérance + ou - longue toutes les régions de l'île, du Cap Corse et des Agriates aux rivages de Sartène-Bonifacio... Et même de traverser la Corse d'un bout à l'autre (ce qui est tout de même autre chose que ces chemins merdiques de Compostelle, longeant une route les 3/4 du temps ...)

Pour Philippe : j'espère que Corinne Chollat, l'attachée de presse de Glénat t'a envoyé ce nouveau guide (je me suis plaint auprès d'elle, il y a trois semaines, qu'elle ne l'avait semble-t-il pas encore fait auprès de 4 ou 5 personnes que je lui avais spécialement signalées...). Lors de la prochaine édition, je rajouterai peut-être les commentaires de François, d'Eckard (auquel j'ai adressé un exemplaire) ou les tiens sur une itinérance aux sources du Fango, avec bivouac sur la vire du Tafunatu...

De mon côté, je vais aussi aller dans ce même coin (que j'ai déjà visité à 3 reprises), pas forcément à la même date que vous (j'ai une contrainte professionnelle difficile à déplacer), mais pour illustrer mon futur bouquin sur la Corse insolite par une photo de la Tana di l'Orsu (cela me permettra de discourir sur les espèces de mammifères introduites par l'homme en Corse au Néolithique ou plus tard - mouflons, sangliers, cerfs... - et qui ont eu la peau de tous les mammifères terrestres préexistants (sans exception, à l'exception des chauves-souris !), dont le célèbre prolagus ou lapin-rat.

Je signale au passage que d'autres ossements d'ours ont été trouvés en Corse, dans la vallée de l'Ortolo... Si quelqu'un sait me dire où, je suis preneur !!!!

01/06/2007 15:16 - charles - [modifier]

<http://philevr.club.fr/index.php?2007/05/31/34-randonnees-printanieres-en-mai-2007-3-randonnees-littorales-ouest-corse#c244>

Bonjour,

J'aurais eu du mal à décrire plus précisément mon ascension du Saltare depuis Asco (et retour par un autre itinéraire), dans la mesure où l'improvisation fut de mise pour moi et mon copain JM tout au long

du parcours (dès lors que l'on s'est retrouvé au pied de la Solitude et jusqu'à ce qu'on ait rejoint les hauts de Tighettu...).

J'ai déjà lu des commentaires moqueurs sur l'ours corse (sur un blog notamment), avec comme précision choc : le parc régional est formel, il n'y a jamais eu d'ours en Corse. A ce sujet, si l'ours était présent (et représenté sur plusieurs grottes ornées : Cosquer dans les Calanques, Chauvet en Ardèche, Pech Merle dans le Lot, etc, etc...) sur le continent, il y a quelques dizaines de milliers d'années, à cette même époque la Corse n'avait pas encore vu le plus petit bout de corne de sanglier ou de mouflon (ovin domestiqué en Asie puis exporté dans toute l'Europe avant de revenir à l'état sauvage ici ou là...). Voilà qui relativise la notion générale de peuplement d'origine...

Je n'ai donc pas de doute particulier sur le fait que l'ours de Barghiana, comme celui de l'Ortolo (tous deux cités dans l'atlas Bordas des espèces invasives, bible écrite par des biologistes a priori sérieux) ait pu exister, issus eux aussi de populations domestiquées ou introduites (il y a quelques centaines d'années seulement). Mais j'ai du mal à trouver des références scientifiques plus précises et les articles éventuellement publiés à l'occasion de ces possibles ou probables découvertes (dont je ne m'étonne guère qu'elles ne soient pas davantage connues des habitants de Barghiana...)



Web-trekking en Filosorma et Popolasca

31/07/2007 18:43 - charles - [modifier]

<http://philevr.club.fr/index.php?2007/06/08/35-web-trekking-en-filosorma-et-popolasca#c375>

Bonjour,

Une petite question concernant votre courageux périple : quelqu'un a-t-il trouvé la fameuse Tana di l'Orsu et débusqué la bête...

Amitiés, Charles

01/08/2007 16:00 - charles - [modifier]

<http://philevr.club.fr/index.php?2007/06/08/35-web-trekking-en-filosorma-et-popolasca#c377>

Salut à tous,

Je vois que les ours corses sont aussi insaisissables que les ours pyrénéens... Je compte bien toutefois visiter la tanière du fauve (ainsi que la Sposata !) lors de ma prochaine visite dans l'île (en septembre ou octobre)...

Je rentre sinon d'une semaine familiale corse, vers Aleria, dédiée aux randos aquatiques (Fiumicelli, Vacca, Purcaraccia, Travo, Poggio et Vecchio) et aux ascensions (très matinales) de sommets qui faisaient défaut à mon palmarès : Punta di Camapana (de Canale du Verde), Punta Alta (depuis Novale), Punta di Montelatelli (depuis la MF de Marmano à Ghisoni) et... Punta a l'Orsu (depuis Corte par la variante du Mare a Mare).

Heureux finalement d'être le premier de ce blog à avoir découvert l'ours corse (moins farouche à Corte que du côté de Mansò...)

Randonnées estivales en juillet 2007 : 3) Cuscione et Cagna



02/10/2007 08:50 - PhE - [modifier]

<http://philevr.club.fr/index.php?2007/09/29/41-randonnees-estivales-en-juillet-2007-3-cuscione-et-cagna#c415>

Oui, François, cette idée d'un trek Campomoro - Porto Vecchio, combinant randonnées littorales "sauvages" et "traces cairnées" de la traversée de la Cagne est une idée intéressante !

La partie littorale de Campomoro à Figari est décrite entièrement sur le site et il faut réfléchir à l'endroit où s'arrêter pour rejoindre Giannuccio, sans doute le meilleur endroit pour démarrer la traversée de la Cagne. De là, Bocca di Tonnari, la trace vers la plaine d'Uovacce, Apaseu et Bocca di Funtanella : tout cela est aussi décrit en détail. Reste ensuite à parcourir la ligne de crête de Punta di Compoelli au col de Bacinu : ce n'est sans doute pas une mince affaire et c'est la seule partie que je ne connais pas. Reste la fin de parcours vers Porto Vecchio, beaucoup moins sauvage...

04/10/2007 18:48 - charles - [modifier]

<http://philevr.club.fr/index.php?2007/09/29/41-randonnees-estivales-en-juillet-2007-3-cuscione-et-cagna#c416>

Bonsoir,

Je signale que cette traversée (optimisée car je connais le coin presque par coeur) est décrite assez précisément dans mon guide sur les treks en Corse (étapes vers Tizzano, Roccapina, Pianottoli, plaine de Cagna, Cartalavonu...)...

05/10/2007 22:12 - Charles - [modifier]

<http://philevr.club.fr/index.php?2007/09/29/41-randonnees-estivales-en-juillet-2007-3-cuscione-et-cagna#c418>

Salut à tous,

Pas de renseignement précis de mon côté, si ce n'est que la trace passe près d'une antenne (pour la sécurité de l'aéroport de Figari) dont la vision m'avait énervé la dernière fois que je suis passé par là, en plein hiver (quelle idée de dénaturer un lieu aussi sauvage...) ; cela dit, je retourne probablement dans le coin dans huit jours (ainsi qu'à la tana di l'orsu et à la sposata !!!) ; je pourrai alors rafraîchir mes souvenirs...

Liaison mer-Cagna : qqs précisions sur les options possibles que j'ai tentées ces dernières années avec divers succès :

- 1/ rejoindre Giannuccio depuis la bocca di Roccapina, par la punta di valanincu ; il y a 4 ans, le sentier IGN était impraticable (on m'avait prétendu le contraire... ; il devait être rouvert...)
- 2/ j'ai également tenté de monter à l'uomo di cagna, sans passer par giannuccio, depuis monacia d'aullene, en passant par le vallon de Spartano ; mauvaise trace en rive gauche pendant 1 h 30, puis plus rien !
- 3/ le plus simple est donc de passer par pianottoli et de monter aux bergeries de naseo, soit via san gavino (pistes rurales de liaison) soit plus directement par les bergeries ruinées de Pastricciola ; en février 2005, sentier large et fraîchement démaquisé à partir du point coté 100 sur IGN ; puis sente très embroussaillée à partir de Pastricciola (mais malgré tout pas trop difficile à suivre, une fois que l'on trouve son départ...)

Cela étant, les choses bougent pas mal dans ce secteur (il y a qqs années j'avais rejoint facilement Pastricciola en redescendant à VTT de Naseo sur San Gavino - le chemin final, utilisé par les canyonnistes - dont moi, qui fis la première de ce torrent il y a 20 ans ! - était encore bon même après le franchissement du Vivaggio).

Si d'autres personnes connaissent le coin, je reste intéressé par leurs commentaires sur l'état de ces traces et de ces non-traces...

05/10/2007 22:16 - **charles** - [[modifier](#)]

<http://philevr.club.fr/index.php?2007/09/29/41-randonnes-estivales-en-juillet-2007-3-cuscione-et-cagna#c419>

Je pars quelques jours en Corse dans huit jours, pour régler son compte une fois pour toutes à divers coins évoqués dans ce bloc : Sposata et Tana di l'Orsu, notamment ; si quelqu'un est intéressé ou a des tuyaux, je suis toujours preneur.

09/10/2007 22:08 - **charles** - [[modifier](#)]

<http://philevr.club.fr/index.php?2007/09/29/41-randonnes-estivales-en-juillet-2007-3-cuscione-et-cagna#c425>

J'espère bien retrouver tes lunettes (ainsi qu'une patte d'ours) ; cela ne rendra que plus palpitant cette quête qui eût été probablement vaine sans ton concours et ta distraction ! Seul problème, pour l'instant, je ne vois pas bien où se situe ton fameux col 1150...

Dans le même registre, je signale que cet été, au sommet de la Malanda (Bavella), mon copain Walter a perdu son petit sac-à-dos, emporté par une bourrasque de vent dans la face est du sommet (de mon côté, le poids de mes appareils photos m'a épargné pareil malheur, mais c'était moins une...). Si jamais l'un d'entre vous passe par là-haut, il y a quelques euros à récupérer...

09/10/2007 23:00 - **PhE** - [[modifier](#)]

<http://philevr.club.fr/index.php?2007/09/29/41-randonnes-estivales-en-juillet-2007-3-cuscione-et-cagna#c426>

Merci, Charles,

Pour localiser le col 1150 m (en dehors de l'altitude), pas très compliqué : c'est une sorte de crête entre, au SW la pente de la trace cairnée que l'on remonte dans les éboulis et sous la forêt et, à l'E une petite pente de 30/50 m au-dessus du départ d'un canyon vertical franchissant l'unique fracture dans l'épine rocheuse séparant Tana di l'Orsu du Fangu : ce canyon se jette verticalement 150/200 m plus bas dans le Fangu et est marqué sur la carte IGN (seul ruisseau **DANS** l'épine rocheuse). La trace contourne ce départ de canyon par la gauche en ligne de niveau et arrive au gros rocher cité avec ses branches mortes posées en balustrade devant. C'est là que j'ai déjeuné avec vue superbe sur le Tafonatu et le Fangu. J'ai appelé cela un col du fait de l'existence de cette petite crête entre Tana di l'Orsu et le canyon, mais la pente continue au-dessus le long du ravin-lit du torrent qui se termine dans ce canyon.

Bonne chasse à l'ours, mais je parie plus sur le mouflon à l'arrivée...

09/10/2007 23:19 - **charles** - [[modifier](#)]

<http://philevr.club.fr/index.php?2007/09/29/41-randonnes-estivales-en-juillet-2007-3-cuscione-et-cagna#c427>

OK, vu ; cela étant, le WE s'annonce mitigé en Corse et il n'est pas impossible que je file donc... vers les Picos de Europa (anticyclone côté atlantique...) ! Mais rassure-toi, je dois y aller avant l'arrivée de la neige (vers toussaint sinon...).

Vires du Tafonatu et de l'Andatone (Scaffone)

18/10/2007 19:28 - charles - [modifier]

<http://philevr.club.fr/index.php?2007/10/15/43-vires-du-tafonatu-et-de-scaffone#c434>

Bonjour à tous,

J'étais dans ce même secteur lundi dernier mais n'ai malheureusement trouvé ni la grotte (et pourtant j'ai fouillé) ni les lunettes de Philippe au col 1150 (et pourtant j'ai cherché au moins un quart d'heure, entre deux fruits secs avalés !!!) ! On n'est guère allé plus haut, faute d'être partis tôt (le gîte de Monte Estremo était fermé ; du coup on avait couché à Ota dimanche soir et n'étions d'attaque que vers 11 h compte tenu de quelques arrêts photos en route...) et pour cause de brouillard envahissant (je cherchais surtout à faire quelques photos originales en situation - notamment de la fameuse tanière... -)

Bref, j'aurais bien aimé refaire l'enchaînement d'il y a 15 ans (sans sente tracée à l'époque) en redescendant sur mont Estremo par les vires de Scaffone (au lieu du ravin de Laocella que j'avais franchi autrefois à la descente en RG - alors que Fabrikant décrit une voie en RD tout bonnement suicidaire quand on la découvre du haut... -) mais ce n'est pas pour cette fois (mais je me suis promis de grimper au Tafunatu par là dans la journée, maintenant que la sente de Tana di l'Orsu est effectivement devenue une autoroute - bravo aux nettoyeurs et cairneurs -.

Une consolation malgré tout ; j'ai été content de voir qu'il y a 15 ans j'avais suivi la voie actuelle et trouvé presque par hasard tous les bons passages (j'ai reconnu notamment toute la partie forestière de part et d'autre du point 1150, et l'échappatoire qu'elle avait constituée pour prendre rapidement de l'altitude - alors que remonter le Fango de bloc en bloc s'était révélé très pénible, de mémoire, en partie basse).

Pour ce qui est de la Sposata, le parcours que j'ai repéré (par le haut vallon de Tigliu) est vraiment fort embroussaillé (sauf en partie haute, avec une longue plongée sous une forêt de buis, à peu près dégagée par le passage des quelques milliers de sangliers qui peuplent l'endroit). Je n'en dirai pas plus, pour ne pas être traité de pousser-au-crime...

Dernière info, on est monté au Tretorre (au passage, en repérant une autre VN sommitale) en partant de Salice ; IGN repère dans ce coin des sentiers (surlignés en orange) dont seul le départ est repéré par une pancarte ! Plus une seule balise ensuite, de qui se moque-t-on (inutile de dire que mon pote Philippe, après une épineuse visite à la Sposata a commencé à me faire la gueule - je lui avais promis des chemins rasés de près et une ascension débonnaire... -).



20/10/2007 21:11 - charles - [modifier]

<http://philevr.club.fr/index.php?2007/10/15/43-vires-du-tafonatu-et-de-scaffone#c443>

Bonsoir,

Accès au haut vallon de Tigliu : très facile d'arriver à la crête de la Punta di Curiccia (par le sentier évident et réellement magnifique qui part du pont de Tévè - chemin en super état, que je compte bien aller descendre à VTT un de ces jours après être monté par la mauvaise piste d'accès à la forêt de Libio partant de Rosazia). L'envers est scabreux : à l'origine, notre projet était de descendre sur Muna et de revenir sur Murzo par le bord du Liamone (et de tenter la Sposata par l'est) ; mais le ravin nous a semblé très scabreux (pas désescalade et végétation fournie) ; du coup, on s'est dit que l'on allait descendre par le vallon de Tigliu (assez facile à parcourir, sous une épaisse mais non épineuse forêt de buis, en partie haute), remonter au col de Lera (où je suis déjà monté depuis Muna) avant de rejoindre le hameau.

Mon problème fut que mon compagnon, peu expert dans l'art du maquis corse, s'est un peu mis à faire la gueule - j'avais d'ailleurs honte de l'avoir amené dans cette galère, alors qu'il aurait été bien + intéressant pour lui de monter au Cervellu par la MF de Libio -, de sorte que j'ai trouvé plus sage de poursuivre la descente en espérant rejoindre la trace qu'a remontée de son côté Philippe depuis la route. Vers 630 m d'altitude, constatant que le maquis était décidément impénétrable, nous avons fui vers le haut

20/10/2007 21:19 - charles - [modifier]

<http://philevr.club.fr/index.php?2007/10/15/43-vires-du-tafonatu-et-de-scaffone#c445>

Suite du message précédent :

Notre fuite vers le haut nous a conduit en crête (point 710 sur IGN) ; je voulais ensuite suivre la crête rocheuse de Gradu jusqu'à la route, mais coup de bol (enfin un dans cette journée !) une trace vaguement cairnée nous a conduit vers une seconde crête (point 682) parcourue par un sentier (assez bon, sauf au départ) nous ramenant sur Murzo.

Rétrospectivement, il n'est pas idiot d'attaquer la Sposata par ce versant ; il suffit probablement, vers l'altitude 800 m (le vallon entre 1200 et 800 est assez facile à parcourir, les épineux n'arrivant que plus bas), de longer le pied des escarpements rocheux pour prendre pied à la base de la combe (assez bien dégagée vue d'en face) qui arrive juste au nord du point 1191. Notre problème est que dans le fond du vallon, on ne voyait strictement rien et que je n'ai pas osé infliger à mon collègue une punition supplémentaire...


Bilan de la journée : une bonne occasion pour revenir dans le coin (encore que je trouve vraiment très sale tout ce secteur et qu'il faut vraiment être maso ou exagérément têtue pour escalader ce putain de sommet...).

21/10/2007 01:20 - PhE - [modifier]


<http://philevr.club.fr/index.php?2007/10/15/43-vires-du-tafonatu-et-de-scaffone#c450>

Pour les autres infos :

- François : pour le bivouac sur la vire, j'ai quasiment pris en photo tous les abris aménagés et il te suffit de compter le nombre de places. A vue de nez, je dirai une dizaine TRES confortables (sol plat + herbe + toit/surplomb). La grotte elle-même est très spacieuse, mais inconfortable : cailloux, pas toujours abritée, ...

Les abris sont presque tous vers l'extrémité Sud de la vire, sauf deux ou trois mono-places près de la grotte 

- Charles : OK pour l'accès au haut vallon de Tigliu par Curiccia depuis le pont de Tévé ; je croyais que tu étais venu par le ravin ! Effectivement, le maquis y semble ardu... Si tu appelles col de Lera le col 850 m, je me demande bien où tu as trouvé ce nom ?

L'exploration de la crête RD du Tigliu et de ses variantes est peut-être intéressante à creuser... Tout cela pour approcher un sommet dont on nous dit (Fred Bruschet - Grimpe Info Corse) que l'escalade présente un pas de 4 ! Mais Fred ne nous a rien dit sur l'approche et il n'est pas sûr qu'il s'en souvienne !!! 

21/10/2007 20:55 - charles - [modifier]

<http://philevr.club.fr/index.php?2007/10/15/43-vires-du-tafonatu-et-de-scaffone#c453>

Effectivement, il s'agit du col de Capu di u Locu (je ne sais pas pourquoi il me semblait que ce col s'appelait Lera) - celui-ci doit exister aussi mais où ? -

21/10/2007 22:25 - PhE - [modifier]

<http://philevr.club.fr/index.php?2007/10/15/43-vires-du-tafonatu-et-de-scaffone#c454>

Charles,

Bocca di Lera vers 1000 m, à 2 km à l'Ouest de Guitera-les-Bains sur le Mare a Mare Centre : cela te va ?

21/10/2007 23:04 - charles - [modifier]

<http://philevr.club.fr/index.php?2007/10/15/43-vires-du-tafonatu-et-de-scaffone#c456>

Je me disais bien que je connaissais ce Lera ; accessible depuis Tasso par une variante du MM (balisage jaune au niveau d'une micro-clairière, avant la redescente sur Guitera...). Ma confusion est (peut-être !) liée au fait qu'il y a également une légende de la Sposata à Tasso (même type d'histoire, signalée dans au moins 2 guides ; mais je ne suis pas arrivé à situer le lieu + précisément...)

16/12/2007 22:44 - charles - [modifier]

<http://philevr.club.fr/index.php?2007/10/15/43-vires-du-tafonatu-et-de-scaffone#c481>

Et alors, que se passe-t-il sur ce blog ; l'hiver aurait-il privé tous les participants d'envie de dialoguer et de raconter leurs dernières expériences dans les montagnes sauvages de l'île (encore plus quand la neige s'installe...) ?

18/12/2007 15:49 - charles - [modifier]

<http://philevr.club.fr/index.php?2007/10/15/43-vires-du-tafonatu-et-de-scaffone#c487>

Puisque l'on en est à rechercher des sujets pour occuper l'entre-deux réveillons, voici mes suggestions (et un problème de mathématique appliquée qui ne résistera pas à certains esprits fréquentant ce blog) compte tenu de la rapidité du réchauffement climatique et de l'éloignement tout aussi rapide de la ligne d'horizon de nos futures retraites, quel âge maximum faut-il avoir aujourd'hui pour espérer demain skier en Corse dans le cadre de notre temps libre de retraité.

La réponse étant malheureusement triviale (sauf à avoir déjà pris sa retraite, aucune chance de ne plus jamais skier en Corse dans ce cadre !), cela explique la jalousie et l'attaque envers François que tout le monde avait effectivement notées dans le message de Philippe...

20/12/2007 17:18 - François - [modifier]

<http://philevr.club.fr/index.php?2007/10/15/43-vires-du-tafonatu-et-de-scaffone#c488>

Allons, pour réveiller un peu le blog, l'épopée de la vire de Scaffone :

A l'origine, un oiseau rare
Amoureux de la Corse sauvage
Qu'il parcourut à tous les âges,
Et dénommé Philippe Evrard.

Et puis un second oiseau rare,
Un fana des vires extrêmes
Telles qu'un montagnard les aime :
Vous avez reconnu Eckard.

Nous partîmes de Barghiana,
Le sac au dos, pleins de courage,
Bercés par de joyeux ramages :
Il y avait, il est vrai, quat' nanas.

La rando commença fort bien
Tout le long de la Candela ;
Nous fredonnions nos tralalas
En prenant en passant de bons bains.

Nous montâmes jusqu'à Saltare

Et puis après Laoscella ;
C'est encore loin ? Là-haut, c'est là !
Mais nous y parvînmes fort tard.

Le lendemain, avec courage,
Nous partîmes vers l'Andatone
Pleins d'énergie. Ca vous étonne ?
Franchissant les vallons tout en nage.

Nous eussions dû mieux consulter
Notre carte et le GPS.
Or - présomption ou paresse -
Nous marchions, trop entêtés.

Car la vire, nous la cherchâmes
Tout un jour sans aucun répit.
Il fallut bien - profond dépit ! -
Y renoncer, la mort dans l'âme.

A Laoscella, derechef,
Nous refîmes le campement.
Ce fut encore un bon moment
Malgré l'amertume des chefs.

Nous revînmes sans coup férir
Chaudement, au bar des amis
Pour partager de frais demis.
A l'an prochain, perfide vire !

J'entends d'ici les sarcasmes : on voit bien qui est en retraite !

Bonnes fêtes à tous ! Pace e salute.

23/12/2007 18:41 - charles - [modifier]

<http://philevr.club.fr/index.php?2007/10/15/43-vires-du-tafonatu-et-de-scaffone#c498>

Cette figure de style s'appelle un holorime ; celui (le + célèbre) cité par François n'est pas de Victor Hugo (auquel, comme à Talleyrand ou au Général on attribue trop de choses...) mais de Marc Monnier.

VH serait bien, en revanche, l'auteur du suivant :
Et ma blême araignée, ogre illogique et las
Aimable, aime à régner au gris logis qu'elle a

Un autre exemple connu (bien meilleur à mon goût que les deux précédents) :
Au Café de la Paix, grand-père, il se fait tard
Oh ! Qu'a fait de la pègre en péril ce fêtard ?

Sans parler bien sûr des faciles "ma femme m'affame" ou "eduquons, eh ducon !
Ou bien encore (que l'on peut entendre tantôt Girolata tantôt à Cadaques) : "Ah la baie laisse Pagnol,
ah la belle espagnole..."

